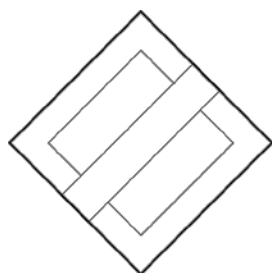


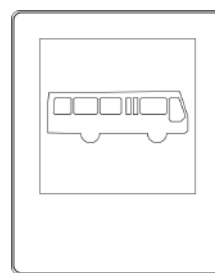
Co to za znaki? (2)

Przyjrzyj się przedstawionym niżej znakom informacyjnym i połącz rysunki z właściwą nazwą. Pokoloruj znaki zgodnie z ich faktycznym wyglądem.

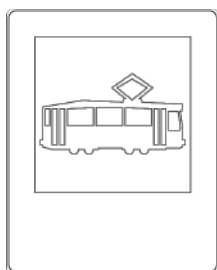


DROGA BEZ PRZEJAZDU

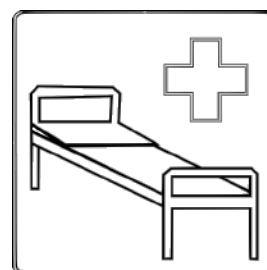
STREFA ZAMIESZKANIA




SZPITAL



PRZYSTANEK
AUTOBUSOWY



KONIEC DROGI
Z PIERWSZEŃSTWEM



PRZYSTANEK
TRAMWAJOWY

